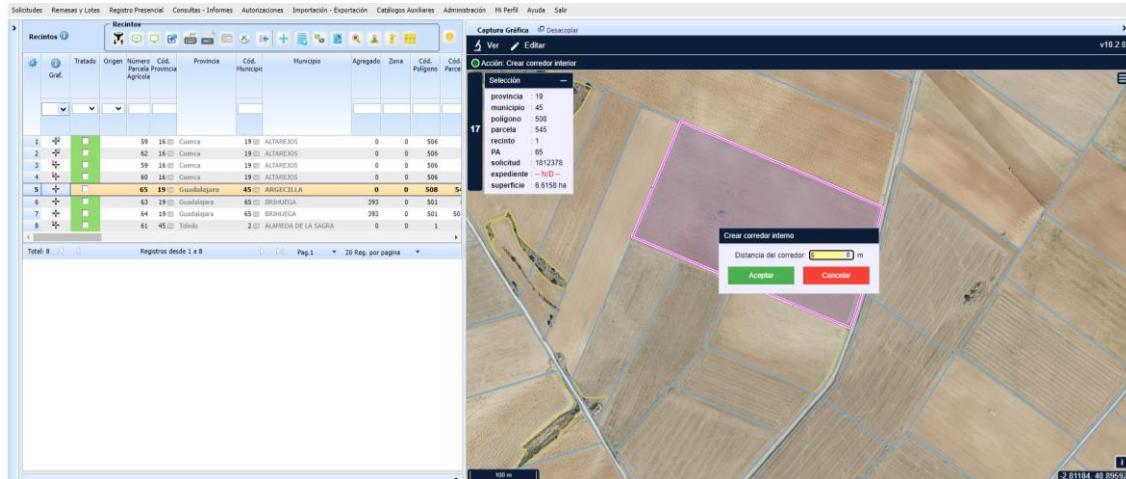

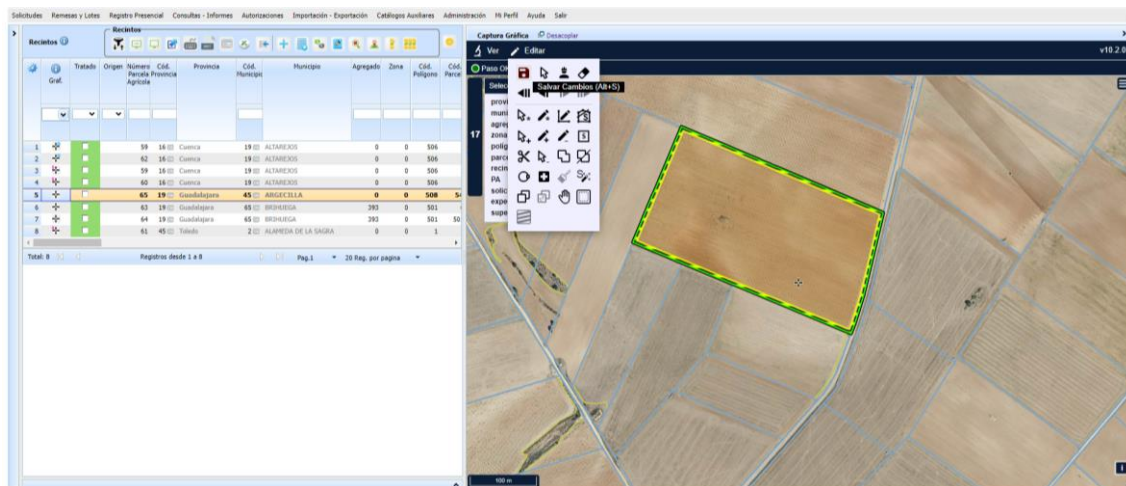


corredor.



Una vez creado el corredor, debemos guardar los cambios dándole al boton:  para que se quede guardada la superficie destinada a los corredores PDR.



Para comprobar la superficie que se ha grabado que está destinada a corredores, nos vamos a **Datos específicos PDR → Datos Específicos Recintos**. Dentro de ese menú está resaltada en amarillos la superficie destinada a corredores.

Edición de la Solicitud

Datos Específicos de Recintos Medidas de Desarrollo Rural

Cód. Línea Ayuda	Línea de Ayuda	Pro. Mun. Agre. Zona Pol.	Peric.	Cód. Rec.	Número Parcela Productiva	Cód. Variedad	Cód. Riego	Secano / Superficie SigPac	Superficie Declarada	Superficie de Pastos (Ha)	Uso SigPac	CIF/NIF Cedente	Superficie de la Ayuda	Sup. Corredores / Alimentación Fieno / Són. Recreación / Banda	Nº Exp. Forestación	Fecha Inicio Pastoreo	Fecha Fin Pastoreo	Detalle Productos	
1	9070067	Plantas aromáticas para mejora de la biodiversidad. Convocatoria 16	19	0	0	506	10	1	268	0	Secano	3,54	3,54	TA					
2	9070067	Plantas aromáticas para mejora de la biodiversidad. Convocatoria 19	45	0	0	508	545	1	3	282	0	Secano	6,62	6,62	TA				
3	9070067	Plantas aromáticas para mejora de la biodiversidad. Convocatoria 19	65	393	0	5014	28	2	282	0	Secano	39,59	39,59	TA					

Total: 3 | Registros desde 1 a 3 | Pág. 1 | 20 Reg. por página